

Muinolan Muinokset

The M Family of Muinola



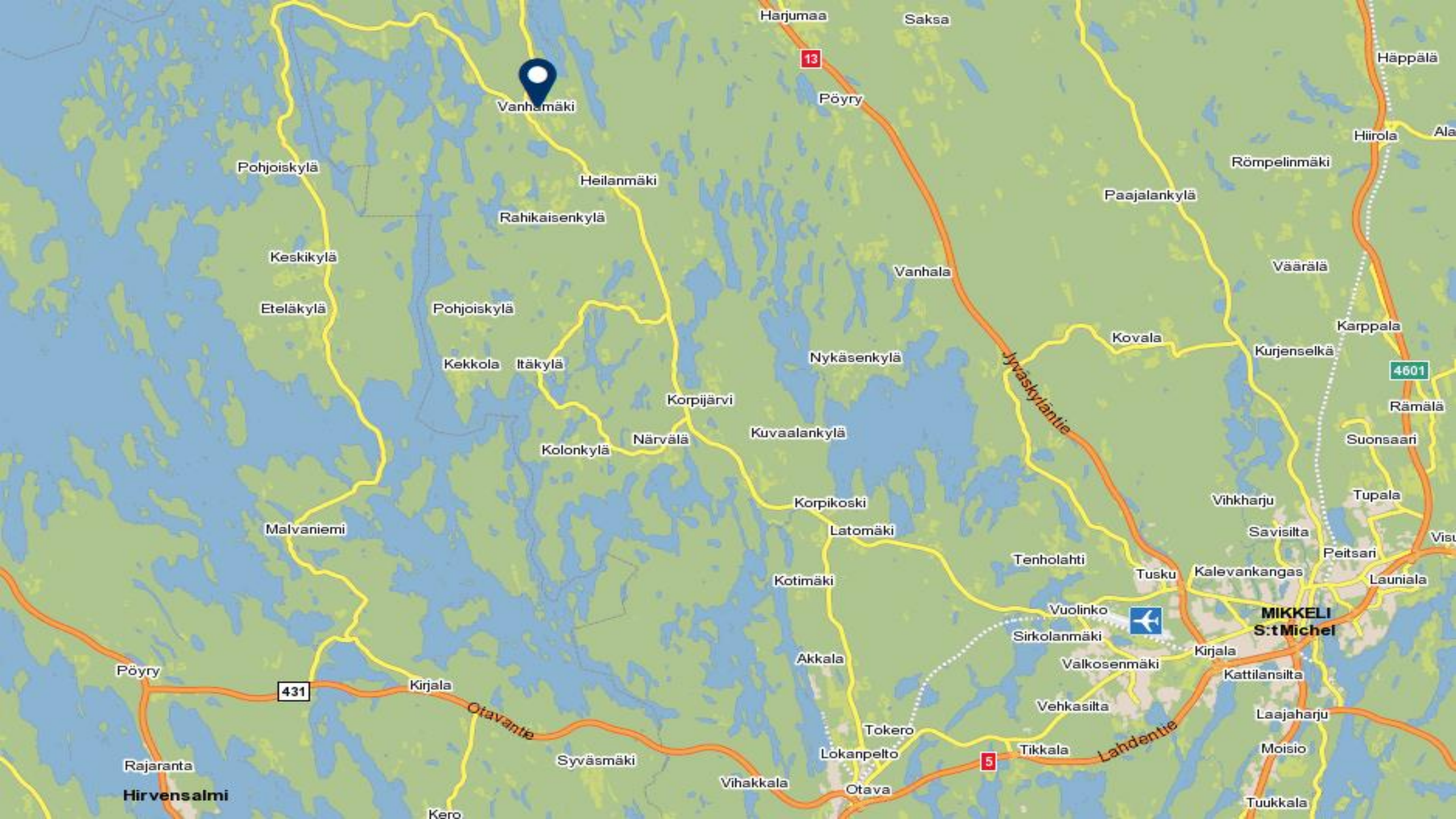
Matti Muinonen ja Pekka Muinonen - Muinosen suvun sukukokous, Helsinki 2023

Mistä Muinokset ovat kotoisin?

- ❖ Muinosten sukutila Muinola sijaitsee Vanhamäen kylässä Järvisuomen alueella korkealla selänteellä ns. drumliiniharjulla noin 160 metriä merenpinnasta.
- ❖ Vanhamäki sijaitsee Mikkelin luoteiskulmalla Puulaveden äärellä yli 20 km keskustasta rajoittuen Kangasniemen ja Hirvensalmen kuntiin. Naapurikyliä oman kunnan puolella ovat Harjumaa, Puukonsaari ja Korpijärvi.

Where is the original home of Muinonen family?

- ❖ Muinonen farm "Muinola" is located in Vanhamäki village in the district of Lake Finland on high ridge and drumlin esker about 160 meter from sea level
- ❖ The farm is about 20 km to northwest from Mikkeli on the shore of Puulavesi lake limiting the local councils Kangasniemi and Hirvensalmi, and the villages Harjumaa, Puukonsaari and Korpijärvi



Vanhamäki

MIKKELI
S:t Michel

431

13

Jyväskyläntie

Otavantie

Lahdentie

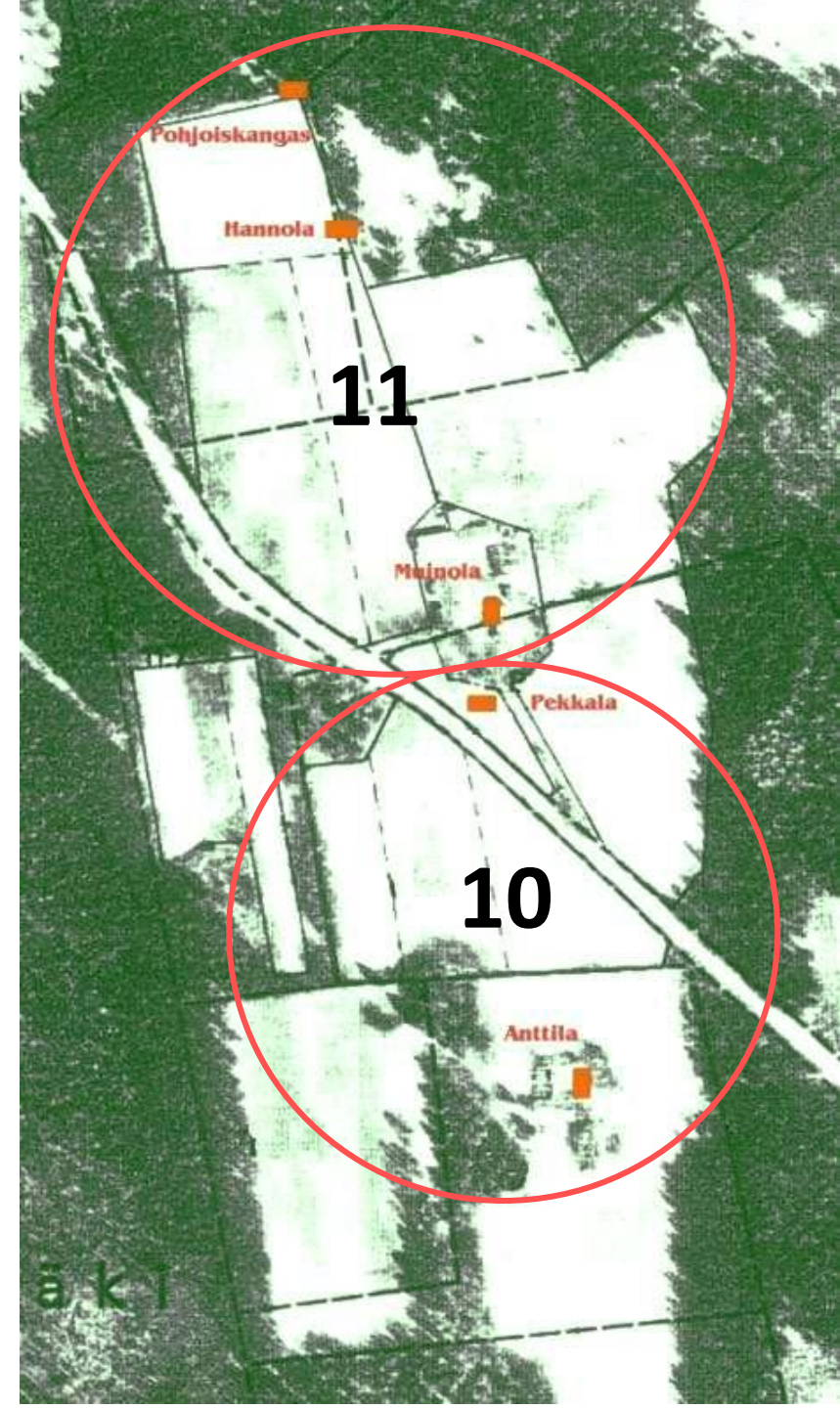
5

4601



Kun isojakoa Vanhamäessä suoritettiin 1800-luvun alkupuoliskolla, samalla peltoaukealla, samalla mäenharjanteella puolen kilometrin sisällä oli viisi eri taloa, joissa kaikissa asui Muinosia: Anttila, Pekkala, Muinola, Hannola ja Pohjoiskangas.

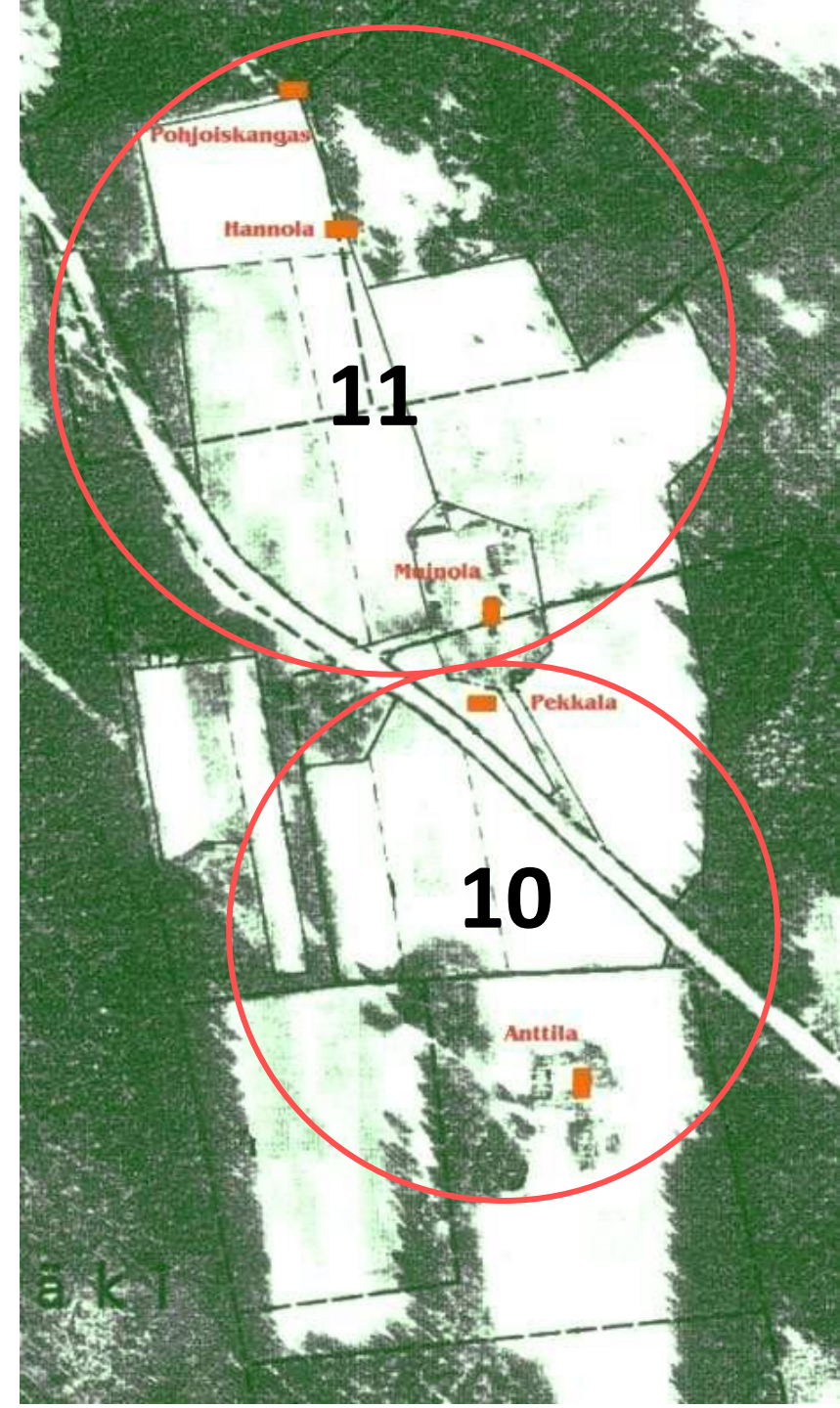
- ❖ *Anttila ja Pekkala olivat isojaossa numero kymmentä, Muinola, Hannola ja Pohjoiskangas numero yhtätoista.*
- ❖ *Numero kymmeneltä on löytynyt kaksikin sukuhaaraa Muinosia, joiden esi-isät ulottuvat 1600-luvulle ja jäävät niin ollen kirkonkirjatietojen ulottumattomiin.*



When in the 19th century in Finland carried out "isojako", the big share of areal property, on the same field and ridge inside 500 meters located five houses: Anttila, Pekkala, Muinola, Hannola and Pohjoiskangas.

In every house lived at least one Muinonen family.

- ❖ *Number 10: Anttila ja Pekkala*
- ❖ *Number 11: Muinola, Hannola and Pohjoiskangas*
- ❖ *In number 10 there was living two stems of Muinonen families, those forefathers reach to the 17th century and are not mentioned in parish register.*



Pohjoiskangas



Hannola

Muinola



Pekkala

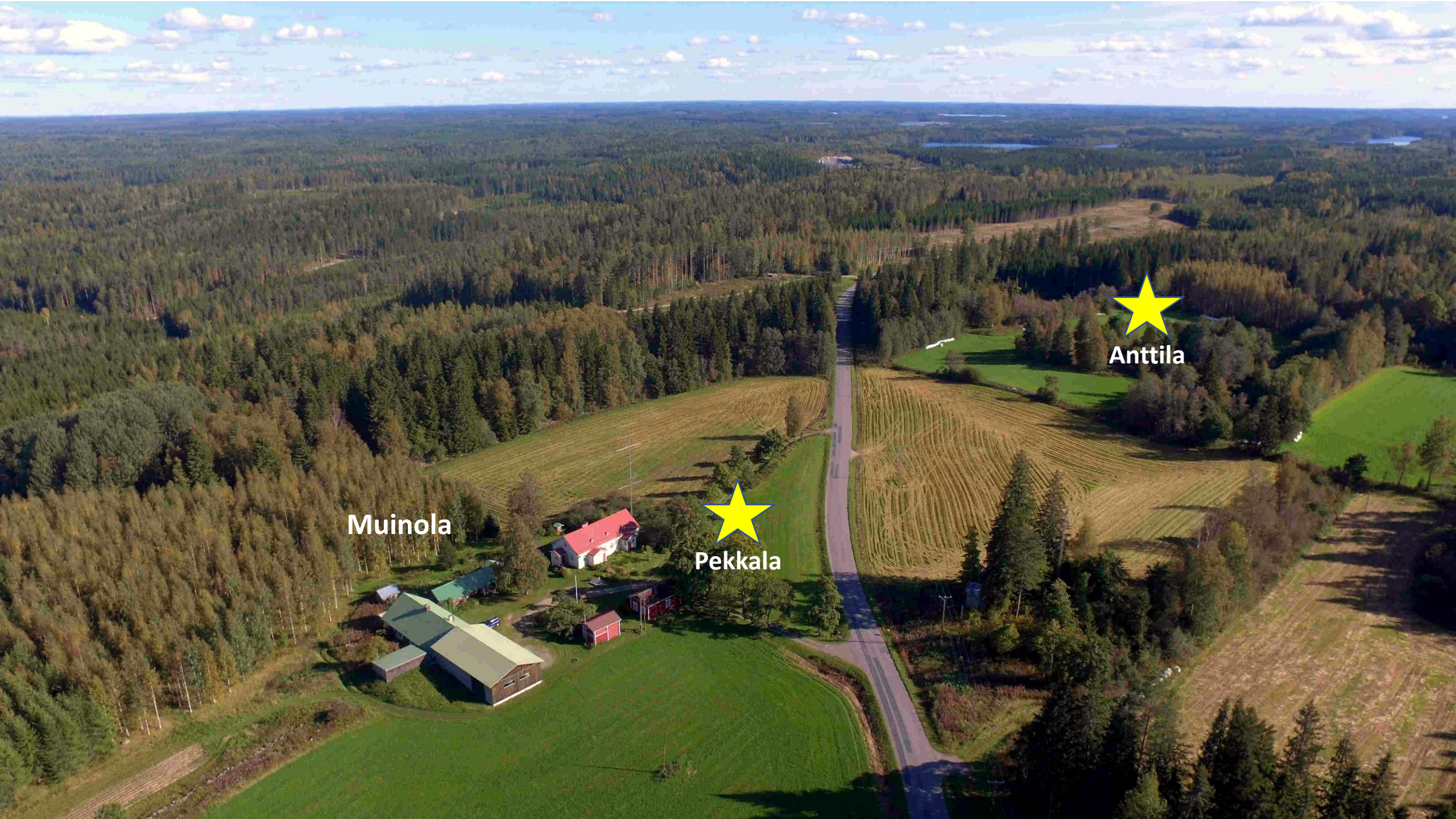


Vanhamäen numero 10, Muinokset

- ❖ Kun talojen nimet otettiin käyttöön kylällä n. 1700-luvun loppupuolella, numero 10 oli virallisissa asiakirjoissa Muinola. Siihen kuului kaksi taloa, jotka kansan suussa kulkivat nimillä Anttila ja Pekkala, kirkonkirjoissa A-talo ja B-talo.

Vanhamäen numero 10, Muinoset

- ❖ When all houses got names in the end of 19th century number 10 called in official documents Muinola.
- ❖ Muinola consisted of two houses and local people named the houses Anttila and Pekkala, in parish register A-house and B-house.



Muinola

Pekkala

Anttila

Muinola on Mikkelin seudun katolla

- ❖ Maastonkorkeudeltaan Vanhamäki on Mikkelin seudun katolla. Kylän keskellä kohoava Ollanmäki ulottuu yli 40 metriä Mikkelin Naisvuoren tornin huippua korkeammalle.
- ❖ Jääkauden jälkeen noin 10000 vuotta sitten, kun ns. Ancylusjärven aallot loiskivat jopa satojen vuosien ajan vajaan puolen kilometrin päässä talon itäpuolella muodostaen vieläkin erottuvan rantavallin. Järven pinnan ollessa sillä tasolla se olisi peittänyt nykyisen Mikkelin kadut useita kymmeniä metrejä aaltojen alle.
- ❖ Vähitellen vesi pakeni maan pinnan noustessa jääkauden jälkeen ja yhteyden valtameriin auettua Tanskansalmien kautta.

Muinola is placed on the roof of Mikkeli terrain

- ❖ The ground of Vanhamäki is on the roof of Mikkeli terrain. In the center of village the hill Ollanmäki reaches more than 40 meter higher than the tower's top of Mikkeli's Naisvuori.
- ❖ After ice age about 10000 years ago the waves of Ancylus lake splashed during several hundred years only about 500 meter in the east side from Muinola house building seawall that's visible today. The level of water was much above the streets in Mikkeli.
- ❖ Little by little the water escaped as the ground rised after ice age and the connection to ocean was born in Denmark.

Vanhimmat tiedot Muinosista löytyvät maakirjasta vuodelta 1541, jolloin heitä oli kolme perhekuntaa Mikkelin Vanhamäessä

- ❖ Kaikkien Muinosten sukujuuret johtavat Muinolan mäelle samaan anekkiin, jossa heitä myöhemmin asui enimmillään viidessä talossa: Pohjoiskangas, Hannola, Muinola, Pekkala ja Anttila.
- ❖ Talojen nimistä Hannola, Pekkala ja Anttila tunnettiin yleisesti paikkakunnalla, mutta niitä ei ole mainittu virallisissa asiakirjoissa. Nimet johtuvat kunkin talon ensimmäisen isännän etunimestä.
- ❖ Vain Muinolassa edelleen asutaan. Perimätiedon ja tehtyjen löydösten avulla on päätelty, että Muinolassa on ollut asututusta jopa 1000 vuotta.

The oldest information about Muinonen is written in land register 1541 – Three family circles in Vanhamäki, Mikkeli

- ❖ All stems of Muinonen family goes exact to Muinola hill to the same residence there later lived families at its peak in five houses: Pohjoiskangas, Hannola, Muinola, Pekkala and Anttila.
- ❖ The names of houses Hannola, Pekkala and Anttila were well known in discript but not mentioned in official documents. The names derived from the householders forenames.
- ❖ Now only Muinola is inhabited. The heritage and findings tell that Muinola has inhabited maybe more than 1000 years.

Meitä on kolme sukuhaaraa Muinosia: Muinolan, Anttilan ja Etelä-Suomen Muinokset

- ❖ Sukututkimuksessa on laskettu kahden veljeksien Eskon ja Martin jälkeläiset samaksi sukuhaaraksi (Pohjoiskangas), saman lähtökohdan takia, kun taas Martin jälkeläiset lähtivät varhaisessa vaiheessa omalle suunnalleen.
- ❖ Matti on ns. Etelä-Suomen Muinosten kantaisä, hänen poikansa Sakari oli Savon Jalkaväkirykmentin sotilas (sotilasnimi Hurtig).
- ❖ Sakari muutti Vanhamäestä Mikkelin Ihastjärvelle. Tämän sukuhaaran tie kulki edelleen Mikkelin kirkonkylän, myöhemmin kaupungin kautta pääasiassa eteläisen Suomen alueelle, niin ja vielä Ruotsiin, Kanadaan ja USA:han ym. Heidän joukostaan löytyi aktiivisia henkilöitä, jotka aloittivat sukukokousperinteen alkaen Mikkelistä vuonna 1974.

We have three stems: Muinola, Anttila and South-Finland

- ❖ In genealogy the descendants of two brothers Esko and Martti are same stem (Pohjoiskangas)
- ❖ The descendants of Matti found early another direction.
- ❖ Matti is the ancestor of South Finland stem – his son Sakari was soldier in Savo's Infantry Regiment (soldier name was Hurtig).
- ❖ Sakari moved from Vanhamäki to Mikkeli (Ihastjärvi). This stems road lead further to Mikkeli village and Mikkeli town. From Mikkeli this stem moved to South Finland and Sweden, Canada and USA.
- ❖ People of this stem were very active. They started our tradition of family reunion in Mikkeli 1974.

Nykyiset Vanhamäen Muinolan ja Ylä-Tonnin asukkaat ovat Matin s. 1686 veljen Eskon s. 1690 jälkeläisiä suoraan alenevassa polvessa.

- ❖ Kolmannella veljellä Martilla s. 1696 oli 8 lasta. Vanhimman pojan Hannun perheelle (11 lasta) piti rakentaa uusi talo Hannola
- ❖ Täältä perhe myöhemmin hajaantui moniin taloihin Vanhamäessä ja usealle muullekin kylälle, Vanhalaan, Pajulaan, Harjumaahan, Närvälään ja Pöyryn kylälle Hirvensalmelle
- ❖ **Edellä mainittujen ja Anttilan Muinosten välille ei löydy sukulaisuutta ns. isälinjan kautta sinä aikana kun kirkonkirjoja on pidetty (n. 10 sukupolvea), mutta DNA-koe osoitti, että *lähin yhteinen esi-isä löytyy nykyajasta n. 15 sukupolvea taaksepäin.***

The present residents of Muinola in Vanhamäki and Ylä-Tonni are direct descendants of Matti (born 1686) and his brother Eskon (born 1690)

- ❖ Third brother Martti (b. 1696) had eight children. The family of the oldest son Hannu (11 children) builded new house called Hannola
- ❖ From there the family devided to many houses in Vanhamäki and also to other places in the village: Vanhala, Pajula, Harjumaa, Närvälä and to village Pöyry in Hirvensalmi
- ❖ **Between above mentioned stem and Anttila's Muinonen founded no relationship through father line in parish registers (about 10 generations) but DNA test proved that *closest common forefather is about 15 generation backward from modern times***



Muinolan vanha rakennus vuonna 1920. Oikeanpuoleinen osa on rakennettu 1800-luvun alussa ja se toimi talvikestikievarina vuosisadan jälkipuoliskolle asti. Jatko-osa rakennettiin noin vuonna 1900. Seuraava asuinrakennus valmistui tälle samalle paikalle 1928. Etualalla Kalle Muinonen, hevonen ja siipiaura.



Yllä oleva kuva on tehty vanhoista valokuvista yhdistelemällä (manipuloitu kuva) Muinolan isännistä, itse esiinnyn 1800-luvun poliisin virkapuvussa 18-vuotiaan naamalla. Isäni Kalle Vihtori istuu oikeuden tuomarin vaatteissa hieman yli 20-vuotiaana. Hänen isänsä Juho Vihtori sekä edelleen hänen isänsä herastuomari Matti Muinonen molemmat omanaitseenään, eli oikeuden lautamiehiksi sonnustautuneina. Kuvassa äärimmäisenä oikealla olevan herastuomari Matti Muinosen s. 19. 9. 1832, k. 18. 4. 1897 poika Juho Vihtori hankki myös nuottavesiä vuokraamalla kalastusoikeuksia Kissakoski yhtiöltä Ylänteen järvelle 1900-luvun alussa. Muutamia vuosia myöhemmin hän osti samalta järveltä Lehtosen saaret sijoituspaikaksi nuottakatokselle ja kalatuvalle. Nuotanvetoa Ylänteellä harrastettiin noin 40 vuoden ajan ja sen jälkeen vielä verkkokalastusta.

Tietoa suvusta ja sukuhaarasta?

Information about family and stem?

Muinola / sukuseura

<http://www.muinola.net/>

<http://www.muinola.net/muino.html>

<http://www.muinola.net/historia.html>

<http://www.muinola.net/docs/esitelm.html>

<http://www.muinola.net/docs/mhistor.html>



Kiitos & Thanks!
